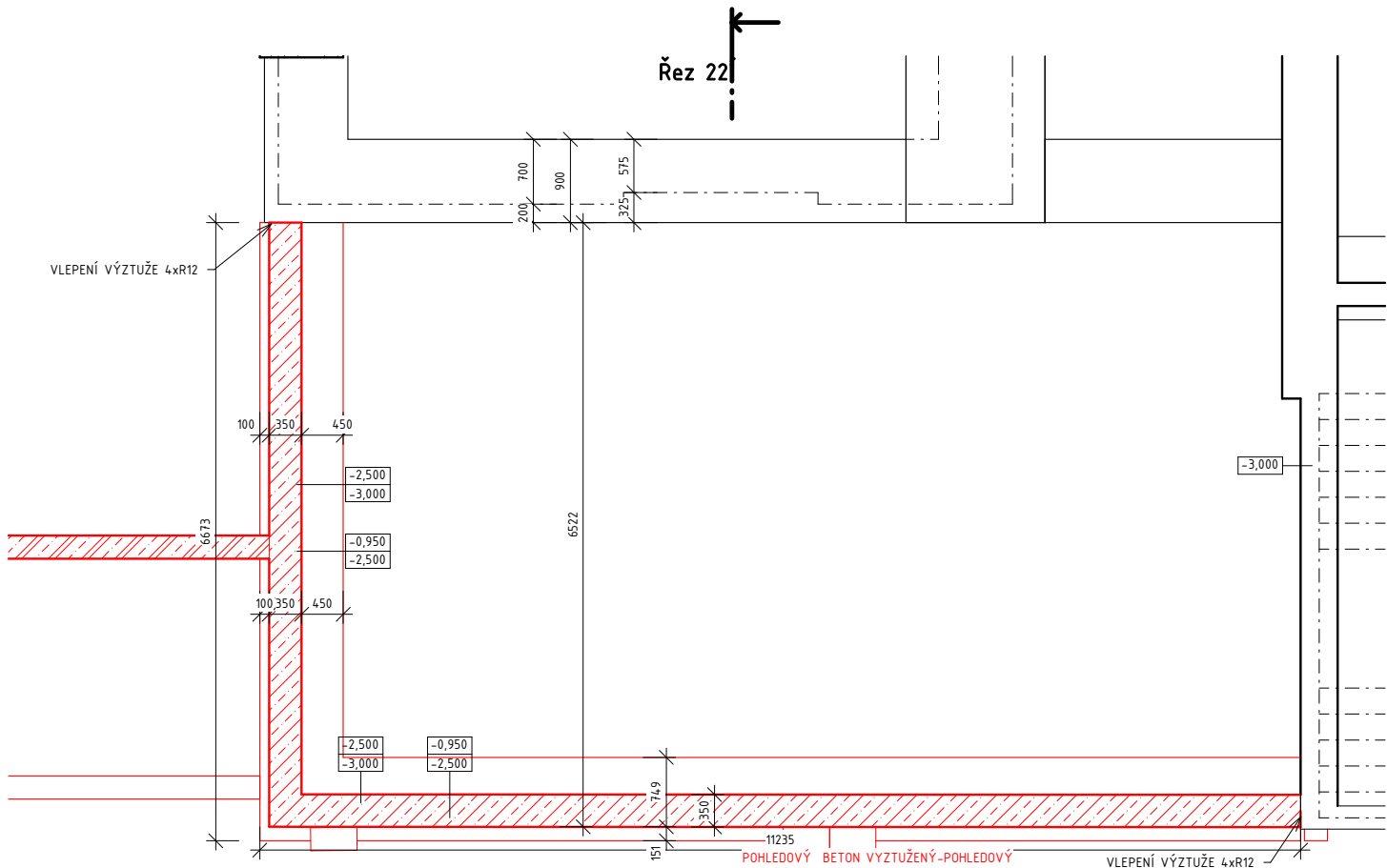
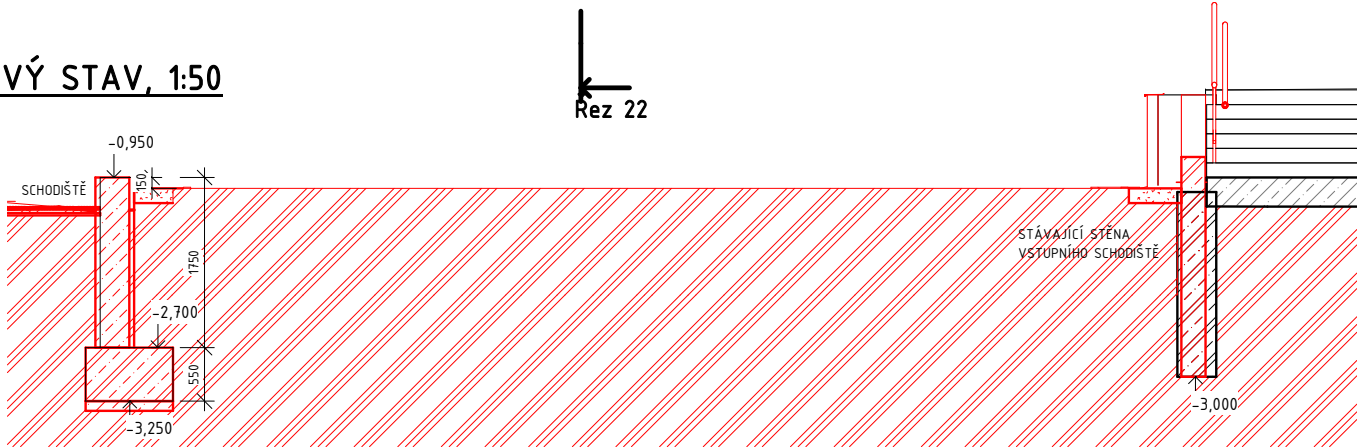


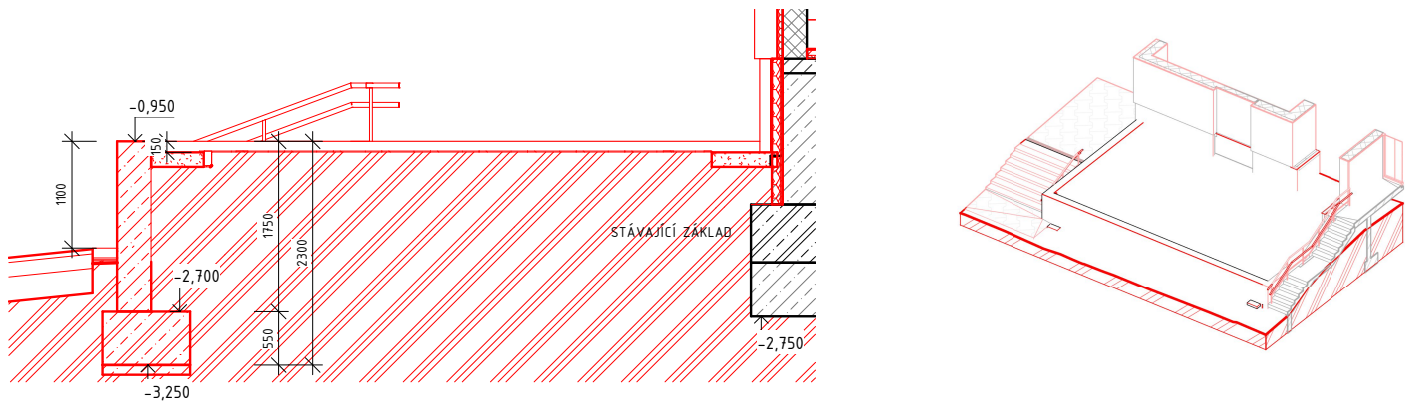
SEVEROZÁPADNÍ OPĚRNÁ STĚNA - NOVÝ STAV, 1:50



ŘEZ 21 - NOVÝ STAV, 1:50



ŘEZ 22 - NOVÝ STAV, 1:50



VÝZTUŽ B 500B, KARI
BETON C30/37, XC4, XD3, XF4
KRYTÍ HORNÍ OKRAJ 55mm
KRYTÍ DOLNÍ OKRAJ 40mm
KRYTÍ STĚNY, 35mm
DĚLENÍ STĚNY BEDNÍČÍMI DÍLY PO 1M
± 0,000= 334,2 m.n.m

Orientační schéma:				Razítko oprávněné osoby:			
Podpis:				Datum:			
Revize:	Datum:	Popis:	Kontroloval:				
-	-	-	-				
Stavebník/Investor:		Správa železnic, státní organizace					
Adresa:		Dlážděná 1003/7, 110 00 Praha 1					
Zástupce investora:		Stavební správa východ					
Adresa:		Nerudova 1, 779 00 Olomouc					
Zhotovitel stavby:		Společnost Kopřivnice ON					
Adresa:		Suderova 2024/8, 709 00 Ostrava					
Kontakt:		T: +420 728 600 747 E: info@jmyardservice.cz					
Zhotovitel objektu:		brucknerprojekt s.r.o.					
Adresa:		IČO: 28637968 Horní 1334/31, 742 21 Kopřivnice					
Kontakt:		T: +420 777 270 731 E: tomas@brucknerprojekt.cz					
Hlavní projektant (HIP):		Specialista:		Odpovědný projektant:		Zpracovatel:	
Ing.Jana Marková		Ing.Martin Mičák		Ing.Timáš Brückner		Ing.Martin Mičák	
Název stavby/akce:		Kopřivnice ON - rekonstrukce části výpravní budovy			Označení (S-kód):		
					S-3822/2021		
Název části:		D.2.2. POZEMNÍ STAVEBNÍ OBJEKTY			Označení zhotovitele:		
Název objektu:		SO 01 Výpravní budova Kopřivnice			21005		
Název přílohy:		D.2.2.5 Drobná architektura a oplocení			Označení části: D.2.2.5.		
Název dílčí části přílohy:		SEVEROZÁPADNÍ OPĚRNÁ STĚNA - VÝKRES TVARŮ-OPĚR3			Označení objektu/komplexu:		
Kraj:		Katastrální území:			SO 33-71-70		
Moravskoslezský		Kopřivnice (599565)			Číslo přílohy: 705.1		
Stupeň dokumentace:		Datum zpracování:		Formáty:	Měřítko:		
DSP+PDPS		08/2023		4xA4	1:50		
S-kód: S 3 8 2 2 2 0 2 1 0 1 6 1 7 1 8 1 9 2 0 2 1 2 2 2 3 2 4 2 5 2 6 2 7 2 8 2 9 3 0 3 1 3 2 3 3 3 4 3 5 3 6 3 7 3 8 3 9 4 0 4 1 4 2 4 3							